



COMUNE DI TORRICELLA

Zona B_t - Fascia Costiera

OGGETTO:




Istanza del Sig. ARDITO G. per la riqualificazione urbanistica di porzione della ex P.lla 133 oggi P.lla 1728 del Fg. 23
Adozione di Variante Urbanistica al vigente PRG ai sensi dell'art. 16 LR n. 56/80 e ss.mm.ii

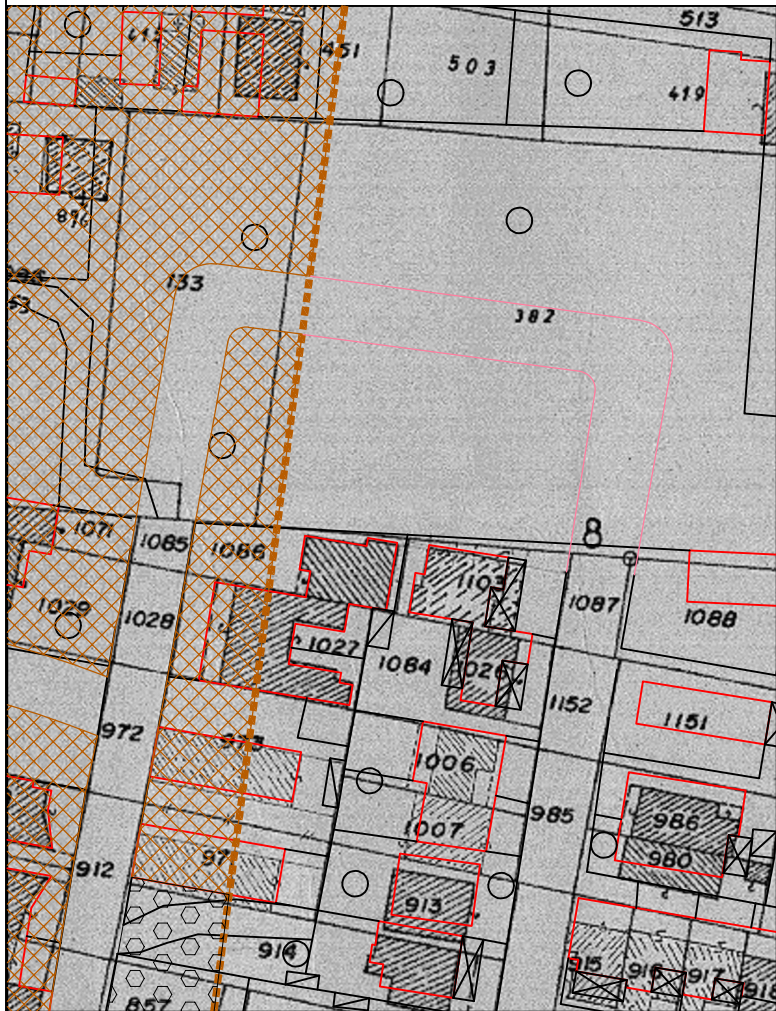
TAVOLA: GRAFICI ALLEGATI ALLA DELIBERAZIONE

data : 18.05.2023

IL RESPONSABILE DELL'AREA TECNICA
Arch. DE MARCO Luigi

Situazione da PRG

-  **B_t** Aree turistico residenziali edificate e di completamento
-  Aree destinate a parcheggio
-  Viabilità di progetto da PRG









ZONA B_{tb} – Fascia Costiera

da PRG

S _t	S _v	Standards	S _r
m ² 141.770,00	m ² 23.450,00	m ² 4.844,00	m ² 113.473,00
da proposta di Variante			
m ² 141.770,00	m ² 23.306,00	m ² 4.844,00	m ² 113.195,00

Situazione da Variante

-  **B_t** Aree turistico residenziali edificate e di completamento
-  Aree destinate a parcheggio
-  Viabilità di progetto da PRG
-  Viabilità di progetto da Variante m² 152,00
-  Verde Privato m² 486,00
-  ex zona B_{tb} in variante viabilità m² 88,00

